7 AVRIL 2022

COMITÉ DE PILOTAGE SITES NATURA 2000

PYRÉNÉES-ATLANTIQUES
COMMISSION SYNDICALE du Pays de CIZE
GARAZIKO MENDI ELKARGOA

Union Européenne
RÉGION Nouvelle-Aquitaine
La Nouvelle-Aquitaine et l'Europe agissent ensemble pour votre territoire

Liberté • Égalité • Fraternité
RÉPUBLIQUE FRANÇAISE
PRÉFET DES PYRÉNÉES-ATLANTIQUES
Direction départementale des Territoires et de la Mer

Liberté • Égalité • Fraternité
RÉPUBLIQUE FRANÇAISE
Direction régionale de l'Environnement, de l'Aménagement et du Logement
NOUVELLE-AQUITAINE

NATURA 2000

FR7200754 Montagnes de Saint Jean Pied de Port

FR7212015 Haute Cize: Pic d'Errozate et Forêt d'Orion

ORDRE DU JOUR

- Rappel de la démarche et de sa mise en œuvre sur le territoire
- Bilan de la campagne d'animation de l'année 2021
- Présentation du programme d'animation 2022 : validation par le COPIL des orientations proposées
- Présentation de la Charte Natura 2000 et validation par le COPIL
- Temps d'échange

PÉRIMÈTRE DES SITES

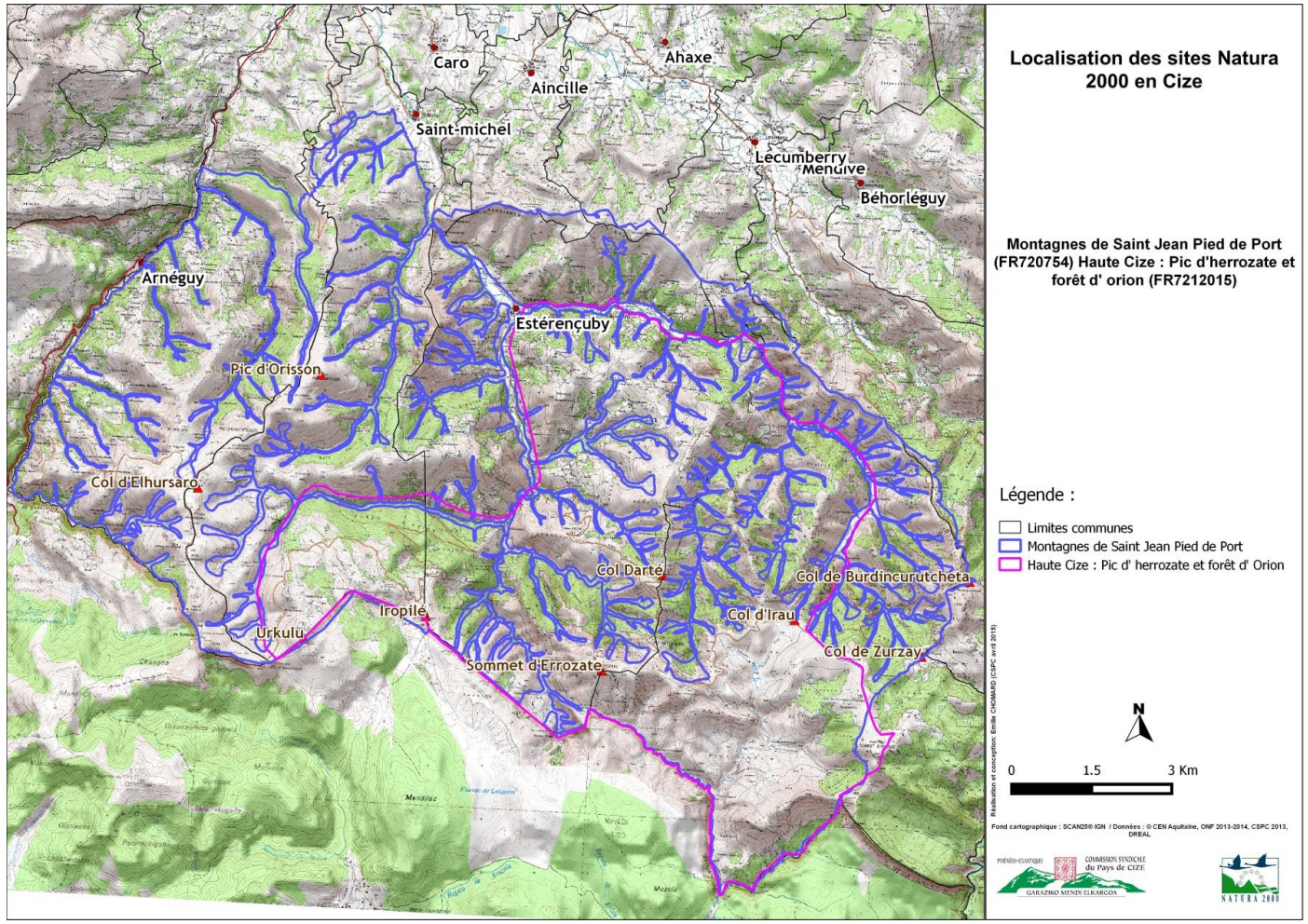

ENJEUX ECOLOGIQUES: ZSC « MONTAGNES DE SAINT-JEAN-PIED-DE-PORT »

Grands types d'habitats	Habitats d'intérêt communautaire	Code N2000	Niveau d'enjeu	Etat de conservation sur le site	% du site
Les milieux agro-pastoraux	Ourlet herbacées thermophiles	6210	Très fort	Inconnu	/
	Pelouses calcicoles mésophiles des Pyrénées et du piémont nord-pyrénéen	6210-6	Très fort	Bon correct	13
	Pelouses acidiphiles thermo-atlantiques*	[6230-5*]	Très fort	Bon correct	30
	Landes ibéro-atlantiques thermophiles	4030-1	Fort	Altéré	4
	Prairies fauchées mésophiles à méso-xérophiles thermo-atlantiques	6510-3	Fort	Bon correct	1
Les habitats humides	Dépressions sur substrats tourbeux du Rhynchosporion	7150-1	Fort	Altéré	0,02
	Tourbières de transition et tremblants	7140	Fort	Bon optimal	0,02
	Herbier aquatique enraciné submergé des eaux courantes à Potamot	3260-1	Fort	Bon optimal	0,01
Les habitats rocheux	Végétation des rochers calcaires et conglomériques de l'étage montagnard, exposés au nord, des Pyrénées	8210-23	Fort	Bon optimal	0,19
	Pentes rocheuses calcaires avec végétation chasmophytique	8210	Fort	Bon optimal	0,24
	Grottes à chauves-souris	8310-1	Fort	inconnu	/
Les habitats forestiers	Hetraies acidiphiles montagnardes à Houx	9120-3	Tres Fort	Altéré	8
	Ourlets herbacés mésohydriques à mesohygrophiles, neutronitrophiles	6430	Fort	Inconnu	0,06
	Ourlets nitrophiles	6430-7	Fort	Inconnu	/

- **ZSC "Montagnes de Saint Jean Pied de Port**
  - 12 195 hectares
  - Désigné **Site d'Importance Communautaire** en 2004 par la Commission Européenne
  - 21 Habitats visés: pelouses d'altitude, prairies, landes et forêts
  - Espèces visés: 8 chiroptères, 3 insectes saproxylophages…

Pelouse acidiphile

Lande sèche

- Une mosaïque de paysages entretenue par les « trois dents » et une gestion humaine des refus de pâturage

ENJEUX ECOLOGIQUES: ZPS « PIC D'ERROZATE ET FORET D'ORION

- **ZPS "Haute Cize: Pic d'Errozate et Forêt d'Orion**

  - 6 388 hectares
  - Désigné **Zone de protection spéciale** le 7 mars 2006

  → présence de *17 espèces d'oiseaux d'intérêt communautaire* (Gypaète Barbu, Vautour Fauve, Vautour Percnoptère, Grand-Duc d'Europe…)

  → 45 espèces migratrices

ENJEUX SOCIOECONOMIQUES: CHIFFRES CLÉS

52% du site

Surfaces collectives

171 éleveurs transhumants

22,6 hectares

Moyenne SAU exploitation sur les communes du site

-25,49%

Chute du nombre d'exploitations agricoles en Cize entre 1988 et 2010

5176 hectares

SAU sur les communes du site

CONCILIER ENJEUX SOCIOECONOMIQUES ET ÉCOLOGIQUES

→ SOUTENIR L'AGROPASTORALISME POUR PRÉSERVER LES HABITATS

Maintenir l'attractivité du système agropastoral

Maintien de la pression de pâturage

Préservation des milieux ouverts désignés habitats d'intérêt communautaire

Gestion collective

Attractivité

Améliorer les conditions de travail et de vie des bergers transhumants

Services écosystémiques

Valoriser les services rendus par les Vautours fauves "équarrisseurs de la Montagne"

Sensibilisation

À l'impact positif des pratiques pastorales sur l'expression de la biodiversité

LE PLAN D'ACTION

7 objectifs de développement durable

19 fiches actions

52 actions

Contrats Natura 2000

- Contrat agricole MAEC
- Contrat forestier
- Contrat non agricole non forestier
- Charte Natura 2000

Mesures hors contrats

- Animation
- Sensibilisation
- Amélioration de connaissance
- Réflexion sur des projets
- …

LES OBJECTIFS DE DÉVELOPPEMENT DURABLE

Objectif 1 : Maintenir, renforcer et inciter les pratiques pastorales adaptées aux habitats et espèces d'intérêt communautaire

Objectif 2 : Favoriser les habitats forestiers d'intérêt communautaire et les espèces d'intérêt communautaires associées

Objectif 3 : Préserver les populations d'oiseaux et les chiroptères cavernicoles sur le site,

Objectif 4 : Encadrer/canaliser les actions touristiques pour un tourisme durable.

Objectif 5 : Améliorer les connaissances scientifiques du site et assurer un suivi des milieux et des actions

Objectif 6 : sensibiliser et accompagner les acteurs locaux dans une gestion respectueuse du territoire.

Objectif 7 : Animer et mettre en œuvre le DOCOB

BILAN 2021 ET PERSPECTIVES

ODD N°1 MAINTENIR, RENFORCER ET INCITER, LES PRATIQUES PASTORALES ADAPTÉES AUX HABITATS ET ESPÈCES D'INTÉRÊT COMMUNAUTAIRE

- Restaurer et/ou entretenir les milieux agropastoraux d'intérêt communautaire en zone d'estive,
- Conserver ou restaurer les habitats de prairies de fauche naturelles et les prairies mésophiles,
- Conserver /restaurer les landes d'intérêt communautaire en zone intermédiaire,
- Conserver et restaurer les zones humides,
- Maintenir/restaurer les corridors biologiques (haies, bosquets, …)

Le PAEC des Montagnes de Cize

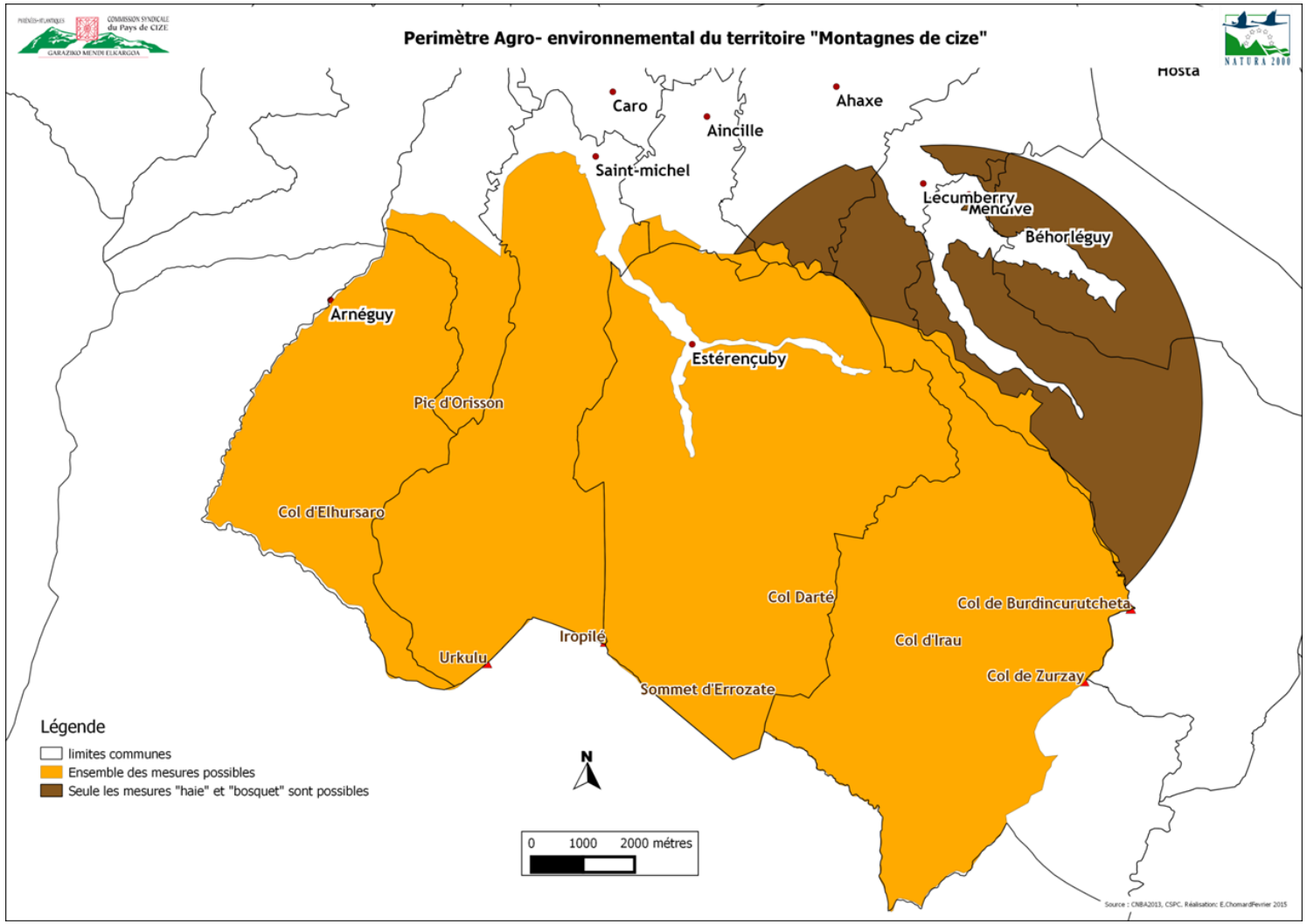

LES OUTILS FINANCIERS **POUR RÉPONDRE AUX ENJEUX SOCIOÉCONOMIQUES ET ENVIRONNEMENTAUX DU TERRITOIRE**

MAEC localisées

Les MAEC localisées répondent à des enjeux de préservation de la biodiversité, à l'échelle de la parcelle,. Elles concourent à la réalisation de deux objectifs inscrits dans le DOCOB.

- **Maintenir les pratiques agropastorales** ayant façonné les milieux désignés "Habitats d'intérêt communautaire"
- **Accompagner une évolution des pratiques** dans un objectif de restauration d'habitats d'intérêt communautaire

MAEC système

La MAEC "Systèmes herbagers et pastoraux" contribue à **développer l'attractivité du système agropastoral** en dotant les structures collectives de leviers d'actions en faveur d'une meilleure gestion de l'espace pastoral.

MAEC LOCALISÉES DEPUIS 2015

Contrats engagés

1750 hectares

14% du site Natura 2000

Enveloppe budgétaire mobilisée sur le territoire

670 000€

128

Contrats

BILAN 2021

- Reconduction des contrats 2015 et 2016: 82462 €
- Nouveaux contrats: 21123€

PREVISIONNEL 2022: RECONDUCTIONS ET NOUVEAUX CONTRATS

- 92339 € → reconduction des contrats 2015,2016,2017
- 11 000€ → nouveaux contrats

Intitulé complet de la mesure	Montant annuel (€/unité)
Absence de fertilisation sur prairies	89,03€/ha
Maintien de la richesse floristique d'une prairie	66,01€/ha
Amélioration de la gestion pastorale	75,44€/ha
Amélioration de la gestion pastorale et maintien de l'ouverture	170,86€/ha
Amélioration de la gestion pastorale et maintien de l'ouverture	95,42€/ha

EVALUATION ET CONCERTATION SUR LE NOUVEAU DISPOSITIF

STAGE D'EVALUATION DU DISPOSITIF

Stage réalisé par Hélène Mata, étudiante en Master 2 *Gestion de la biodiversité* , Université Paul Sabatier

- Réalisation d'une grille d'entretien à destination des acteurs de la mise en œuvre des MAEC et des éleveurs du territoire
- Analyse des faiblesses et forces du dispositif (AFOM)
- Etude de pistes de travail à approfondir en vue du lancement de la nouvelle PAC 2023-2027

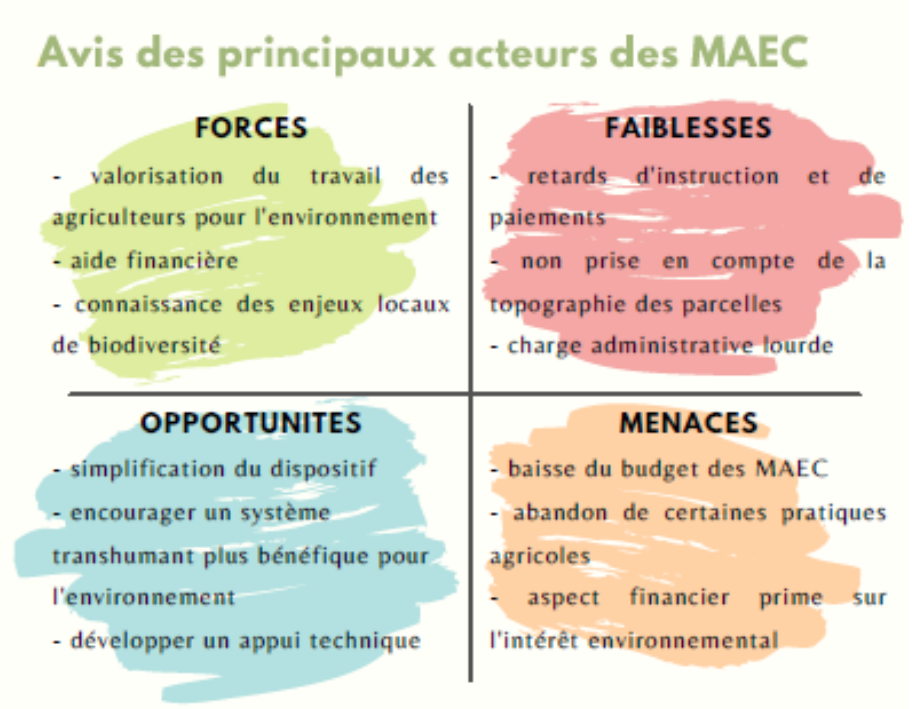

STAGE D'EVALUATION DU DISPOSITIF

- Le défi de transformer un engagement surfacique en engagement « forfaitaire »

Barème de rémunération selon les pratiques pastorales en estive

Pratiques	
Durée de la transhumance	≤ 3 mois
	4-5 mois
	> 5 mois
Gardiennage	Partiel
	2 fois/jour
	Quotidien (estive avec un salarié, berger sans terre)
Bonus	Traite en montagne (45 jours)
	Début de l'estive entre 1 er avril et 15 mai

OBJECTIF OPÉRATIONNEL: RESTAURER ET/OU ENTRETENIR LES MILIEUX AGROPASTORAUX D'INTÉRÊT COMMUNAUTAIRE EN ZONE D'ESTIVE

2021 :

- Identification des utilisations de l'espace pastoral pour mieux planifier les chantiers (gyrobroyage, participation aux Commissions locales d'écobuage, mise en œuvre de plans de gestion…)
- Aide au gardiennage en zone Natura 2000
- Coorganisation du Concours des Pratiques Agro-écologiques les 13 et 20 juin

ODD N°2 FAVORISER LES HABITATS FORESTIERS ET LES ESPÈCES D'INTÉRÊT COMMUNAUTAIRES ASSOCIÉES

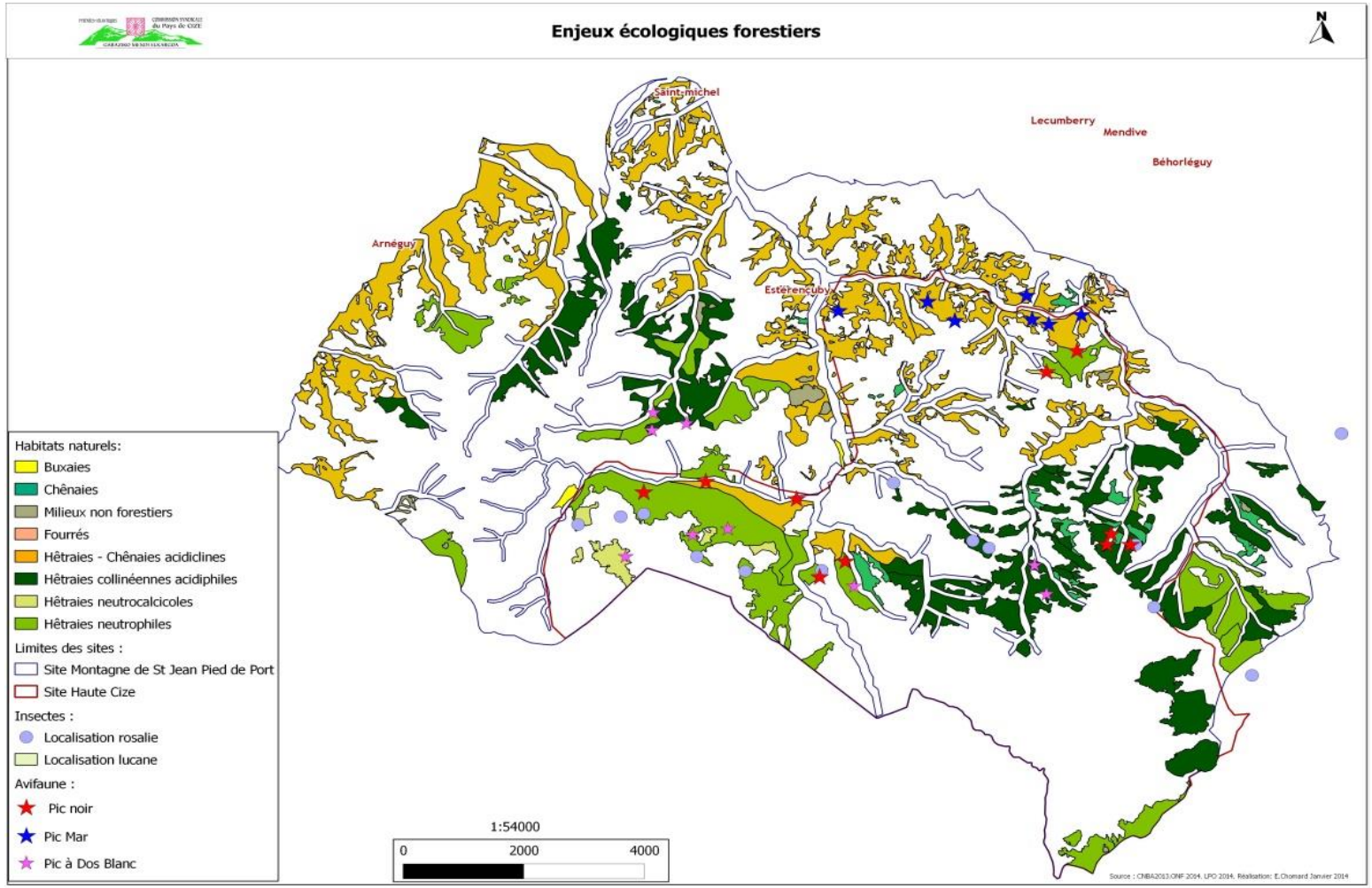

ODD N°2 FAVORISER LES HABITATS FORESTIERS ET LES ESPÈCES D'INTÉRÊT COMMUNAUTAIRES ASSOCIÉES

OBJECTIF OPÉRATIONNEL: CONSERVER LES HÊTRAIES

2022:

- Recherche de sites d'expérimentation pour la création de nouveaux contrats forestiers (arbres et îlots de sénescence)

- Poursuite de la participation aux Commissions locales d'écobuages

Office National des Forêts

CNPF
Centre Régional
de la Propriété Forestière
NOUVELLE-AQUITAINE

ODD N°3 PRÉSERVER LES POPULATIONS D'OISEAUX ET LES CHIROPTÈRES CAVERNICOLES SUR LE SITE

SOUS ACTION : **Limiter les risques de mortalité des chiroptères et de leurs proies en améliorant les pratiques de suivi sanitaire des troupeaux**

→ Explorer les alternatives aux traitements antiparasitaires préventifs en

1/ Identifiant grâce à des analyses coproscopiques des fèces de brebis le taux de contamination du troupeau

2/ Adaptant la ration et les zones de pâturage pour limiter l'infestation (pâturage tournant dynamique)

3/ Sensibilisant aux pratiques alternatives de traitement: <u>Formation sur la gestion alternative du parasitisme</u>

En partenariat avec

Commission syndicale de la vallée de Barèges — Bagorriko Ibarreko Sindikata

Biharko Lurraren Elkartea — POUR LA BIO DE DEMAIN

C.D.E.O

ZOOM SUR LE PROJET PLACENETT

ODD N°3PRESERVER LES POPULATIONS D'OISEAUX ET LES CHIROPTERES CAVERNICOLES SUR LE SITE

SOUS ACTION : **Améliorer les capacités trophiques en période hivernale pour les grands rapaces**

- Accompagnement à la mise en place d'un réseau de placette pour le vautour fauve
  - 13 placettes en fonctionnement en Cize et Ostibarret
  - 10 placettes en vallée de Baigorri

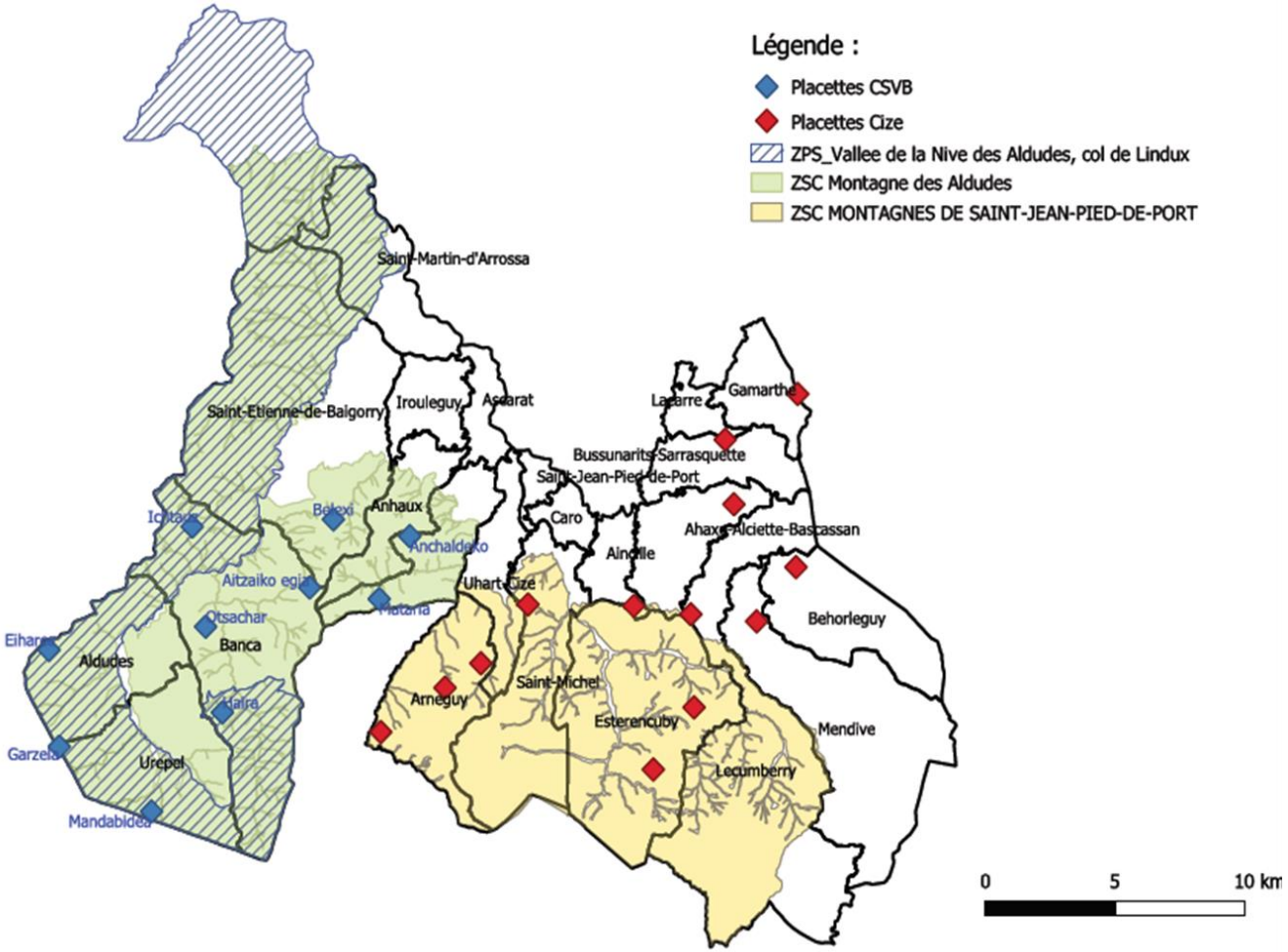

L'abattoir intercommunal (SIVU)

AGRICULTURES & TERRITOIRES CHAMBRE D'AGRICULTURE PYRÉNÉES-ATLANTIQUES

Liberté • Égalité • Fraternité RÉPUBLIQUE FRANÇAISE

Direction Départementale de la Protection des Populations

BILAN QUANTITATIF DES DÉPÔTS SUR LES PLACETTES CIZAINES EN 2020

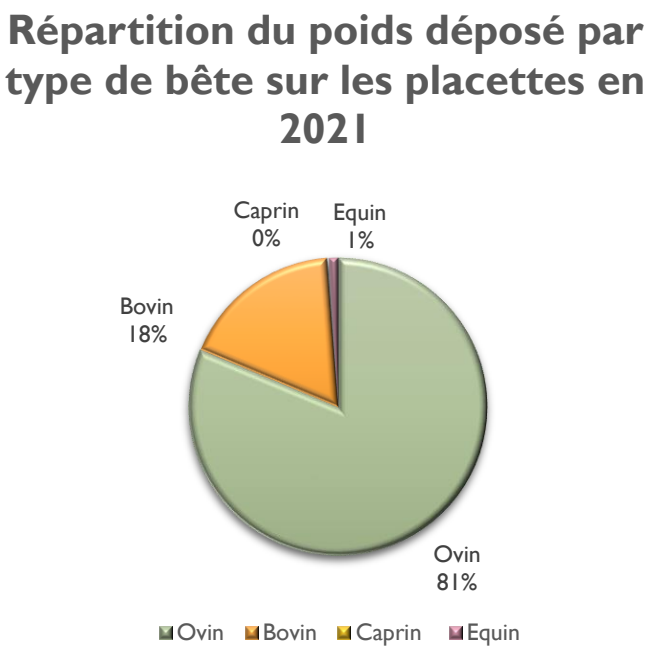

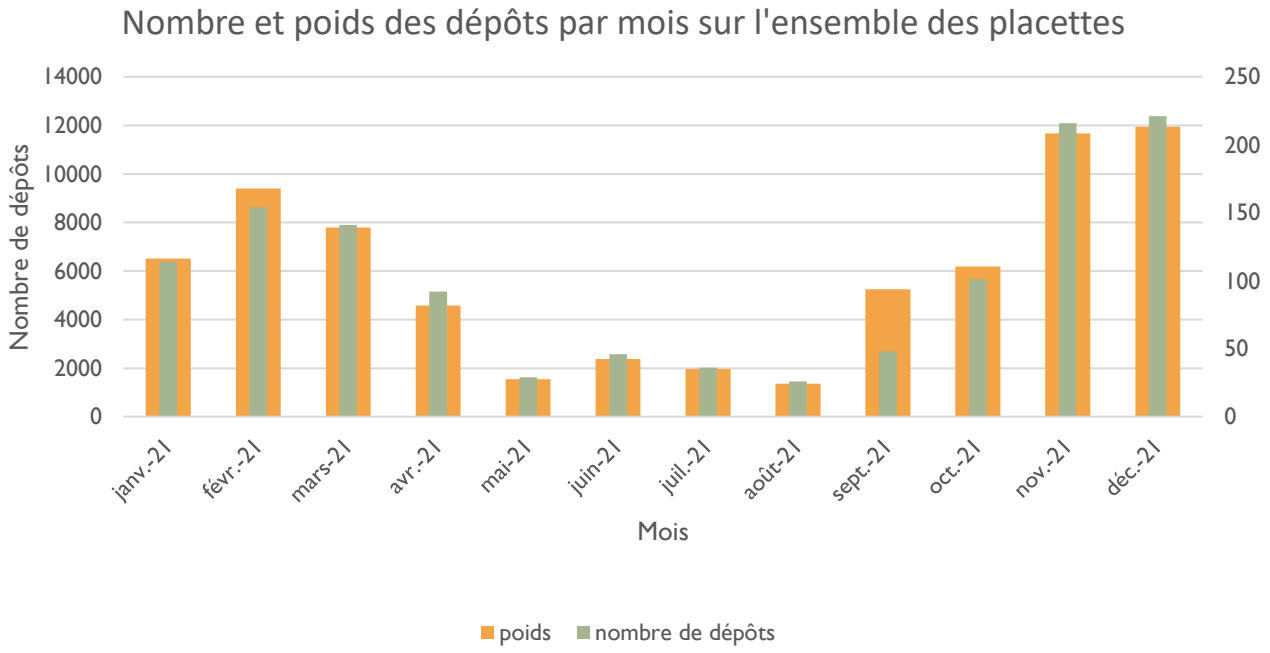

→ Poids total déposé en 2021 sur les placettes: **81955 kg**

→ Nombre total de carcasses déposées en 2021: **1 427**

EVOLUTION DES DÉPÔTS DEPUIS LA MISE EN MARCHE DU DISPOSITIF

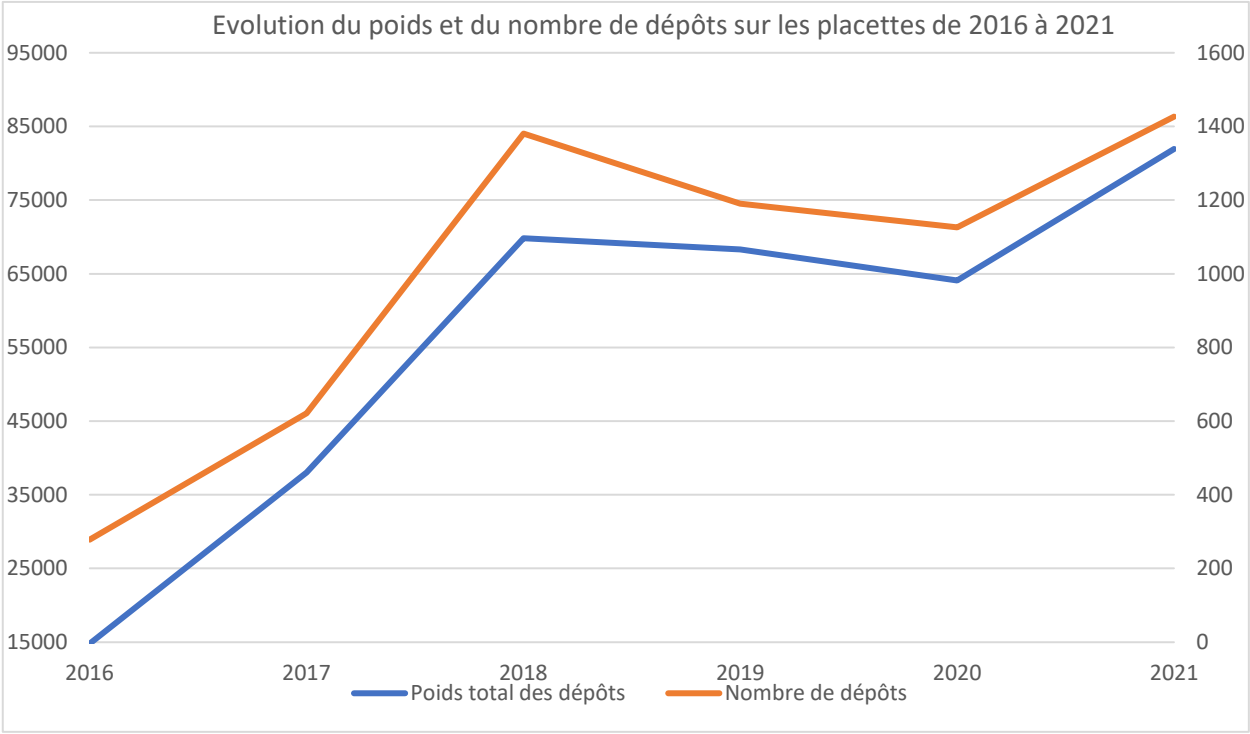

ODD N°3PRESERVER LES POPULATIONS D'OISEAUX ET LES CHIROPTERES CAVERNICOLES SUR LE SITE

SOUS ACTION : **Améliorer les capacités trophiques en période hivernale pour les grands rapaces**

Zoom sur les suivis par pièges photos & le suivi des colonies échantillons

En partenariat avec

ODD N°3 PRÉSERVER LES POPULATIONS D'OISEAUX ET LES CHIROPTÈRES CAVERNICOLES (CHAU SOURIS) SUR LE SITE

Objectif opérationnel: Assurer les conditions de tranquillité des nicheurs rupestres et des chiroptères cavernicoles

Escalade

→ Arrêté municipal d'interdiction de la pratique d'escalade sur un site équipé sauvagement en zone de sensibilité majeure Gypaète barbu (Oillascoa – St-Michel) : **déséquipement du site prévu au printemps**

→ Poursuite du travail avec le monde de l'escalade dans le cadre de l'animation de la Charte

Ecobuages

→ Maintenir les échanges pour garantir le partage des informations sur la présence / absence de gypaète barbu, vautour percnoptère…

→ Organiser les chantiers d'écobuage en fonction de ces informations pour garantir la tranquillité des oiseaux nicheurs (détermination de conditions météorologiques limitant la propagation des fumées)

LPO

AGIR pour la BIODIVERSITÉ

SAIAK

fédération française de la montagne et de l'escalade

Comité Territorial des Pyrénées-Atlantiques

ODD N°4 ENCADRER/CANALISER LES ACTIONS TOURISTIQUES POUR UN TOURISME PLUS DURABLE

Objectif opérationnel: Accompagner un développement touristique respectueux des enjeux N2000

- Proposer des animations valorisant le lien entre agropastoralisme et biodiversité
  - Programmation Etxola
  - Animations en partenariat avec le CPIE
  - Réalisation de panneaux de sensibilisation à destination du grand public
  - Diffusion du *Guide des bonnes pratiques de la Montagne Basque*

PAYS BASQUE



ODD N° 5 AMÉLIORER LES CONNAISSANCES SCIENTIFIQUES DU SITE ET ASSURER UN SUIVI DES MILIEUX ET ACTIONS

- *Etude des déplacements du Rhinolophe euryale entre colonies de reproduction et d'hivernage en Nouvelle-Aquitaine, Navarre et Euskadi*
- → Restitution de l'étude le 15/04/2022 à Saint-Jean-Pied-de-Port

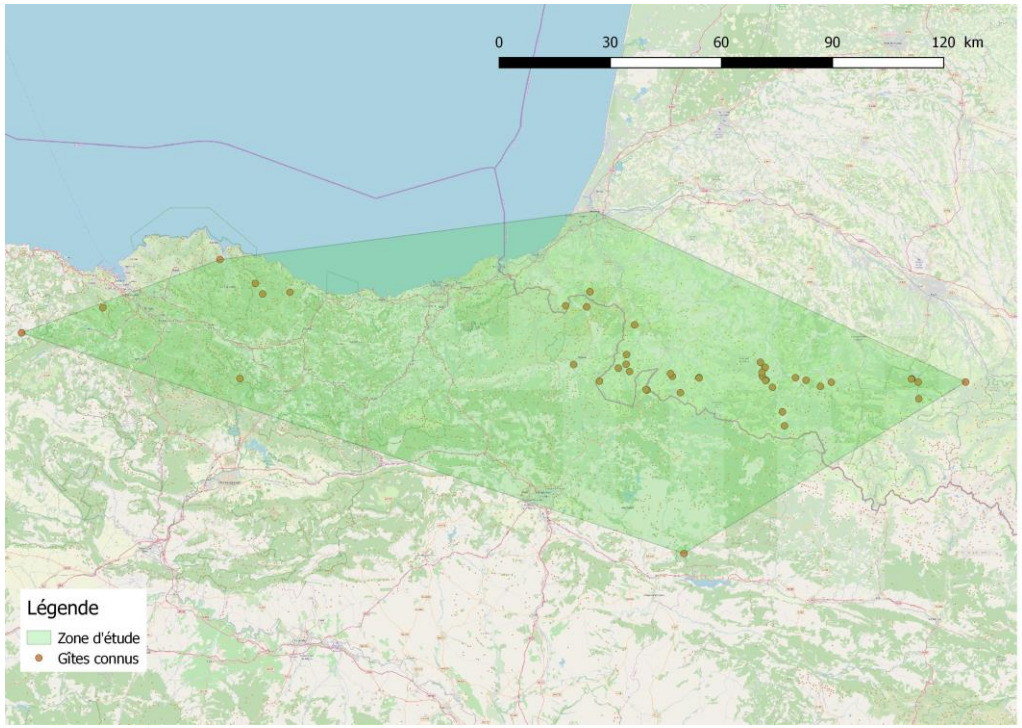

ETUDE DES DÉPLACEMENTS DU RHINOLOPHE EURYALE ENTRE COLONIES DE REPRODUCTION ET D'HIVERNAGE

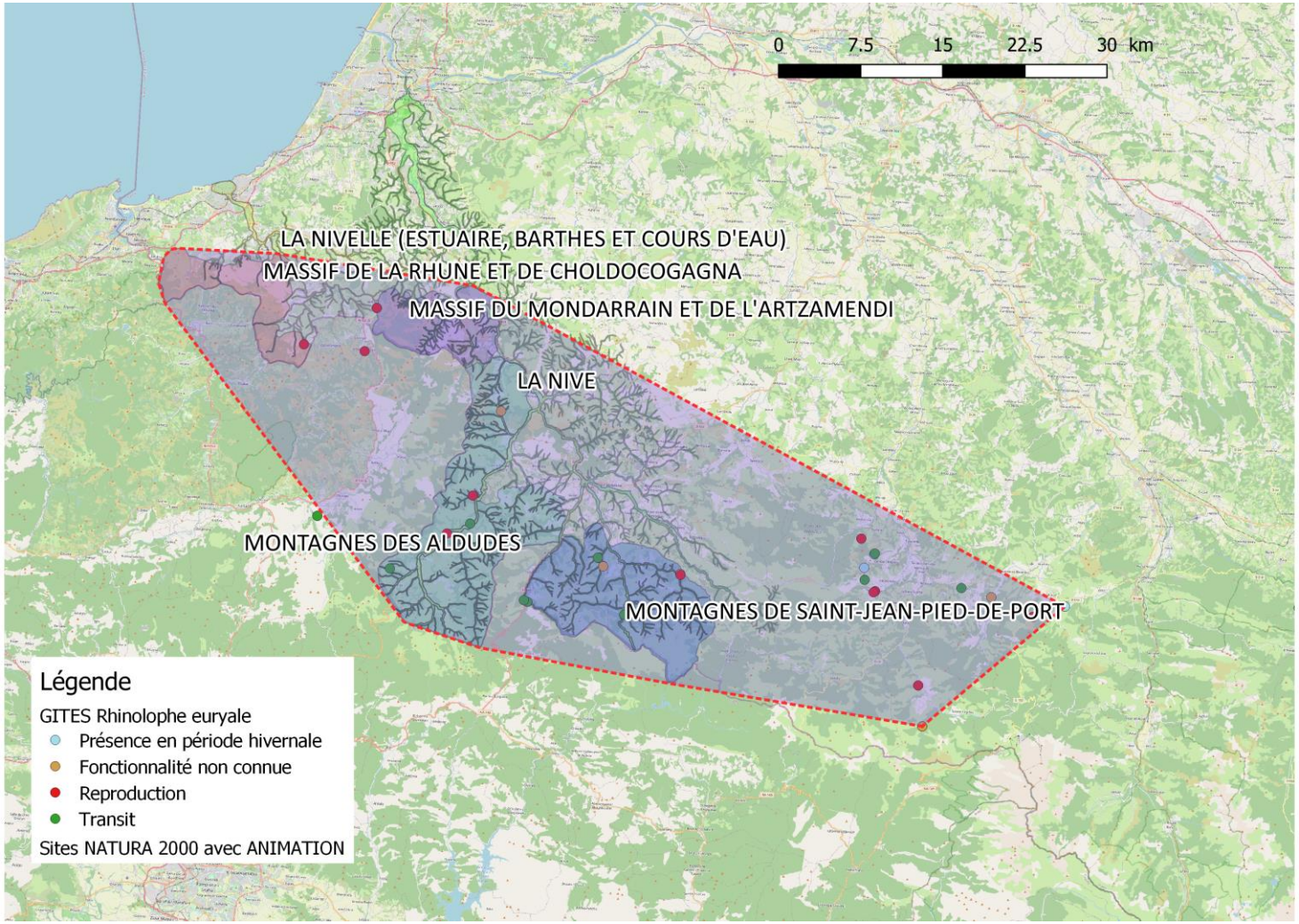

Problématiques:

→ Quels échanges de population entre les gîtes de reproduction et d'hibernation

→ S'agit-il d'une même population ?

Actions:

- Transpondage de Rhinolophes euryales sur sites de reproduction (été 2020)
- Opération de lecture des puces sur les sites d'hibernation
- Cartographie des lisières et calcul d'un indice de favorabilité pour le déplacement des Rhinolophes euryales

ETUDE DES DÉPLACEMENTS DU RHINOLOPHE EURYALE ENTRE COLONIES DE REPRODUCTION ET D'HIVERNAGE

Cartographie des lisières et note de favorabilité des interfaces - FR7200754 : « Montagnes de Saint-Jean-Pied-de-Port »

(Source : ORTOPHOTO 5m, cartographie Natura 2000, CEN)

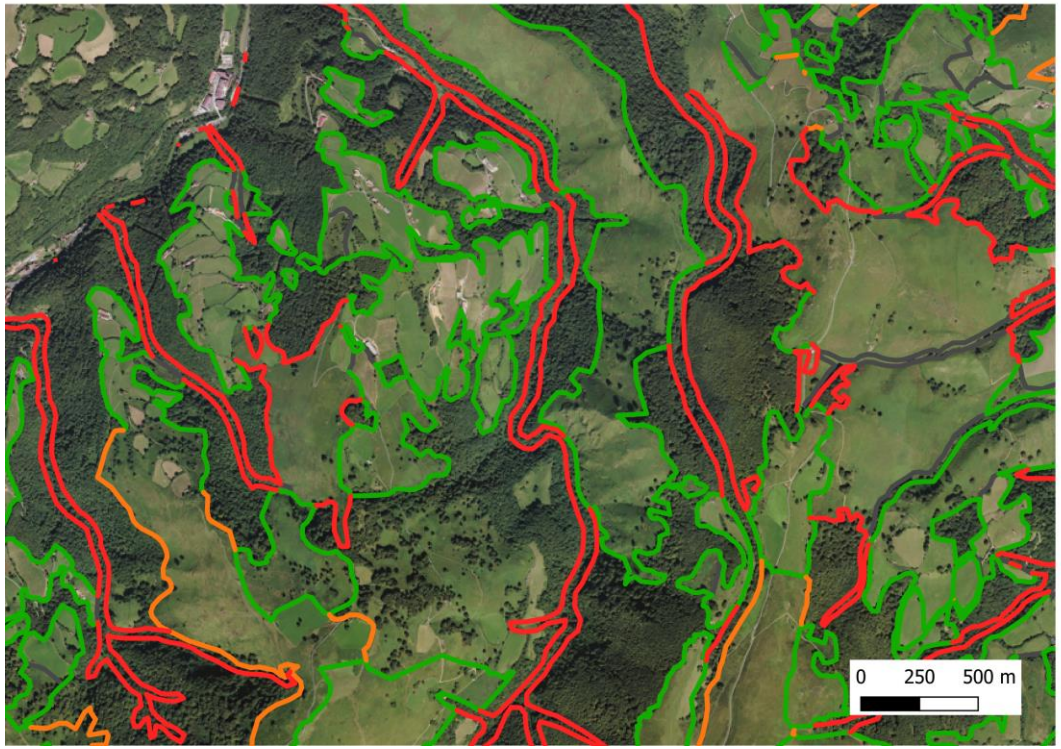

Légende

St Jean Pied de Port

Note TF (Tres favorable)
TF_fusionne

Note F (Favorable)
F_fusionne

Note AF (Assez favorable)
AF_fusionne

Note DF (Défavorable)
DF_fusionne

Phase 1:

→ 403 Rhinolophes euryales équipés de transpondeurs

→ Mesures biométriques (masse, longueur de l'avant-bras, longueur des 3ème et 5ème doigts), prélèvement de patagium pour des analyses génétiques ultérieures sur la structure des populations et l'âge des individus.

→ **prélèvements** de parasites et de guanos (crottes)

→ individus sexés et âgés.



ODD N° 5 AMÉLIORER LES CONNAISSANCES SCIENTIFIQUES DU SITE ET ASSURER UN SUIVI DES MILIEUX ET ACTIONS

- Restitution du travail de suivi de la CATZH (CEN 64)

Conservatoire d'espaces naturels Nouvelle-Aquitaine

Cellule d'Assistance Technique Zones Humides des Pyrénées-Atlantiques

ODD N°6 SENSIBILISER ET ACCOMPAGNER LES ACTEURS LOCAUX DANS UNE GESTION RESPECTUEUSE DU TERRITOIRE

Objectif opérationnel: Sensibiliser le grand public aux enjeux écologiques du site

- Edition du bulletin de la Commission Syndicale du Pays de Cize
- Organisation d'événements partenariat avec le CPIE
- Création d'un set d'affiches sur le patrimoine naturel du site Natura 2000
- Animation sur le plateau d'Iraty
- Organisation de chantiers nature (CPIE / CEN Nouvelle-Aquitaine)
- Animation d'un module de sensibilisation des étudiants en BTS GPN sur le lien pastoralisme / biodiversité (Lycée Errecart)

ODD N° 7 ANIMER ET METTRE EN ŒUVRE LE DOCOB

Mise en coherence de N2000 avec les enjeux du territoire

- Participation aux réunions relatives aux enjeux pastoraux dans le département (CA64)
- Suivi des démarches territoriales (PNR, LEADER…)

Proposition de validation de la Charte Natura 2000 suite à :

→ Rédaction d'une charte Natura 2000 commune aux sites de la Montagne basque et sites cours d'eau
→ Validation d'une première mouture par les services de l'Etat (SEMTEF – DDTM64)
→ Concertation locale sur les engagements proposés avec les membres du COPIL (22/03/2022)

ODD N° 7 ANIMER ET METTRE EN ŒUVRE LE DOCOB

La Charte Natura 2000

- **Qu'est-ce qu'une charte Natura 2000 ?**

→ une liste d'engagements et de recommandations dont la mise en œuvre contribue à la réalisation des objectifs du DOCOB.

→ L'unité d'engagement est la parcelle cadastrale. L'adhérent peut engager tout ou partie de ses parcelles incluses dans le site. Il conserve tous les choix inhérents à son statut de propriétaire ou de mandataire.

→ Le propriétaire adhère à tous les engagements de portée générale et à tous les engagements correspondants aux milieux présents sur les parcelles pour lesquelles il a choisi d'adhérer.

→ Le mandataire peut uniquement souscrire aux engagements de la charte qui correspondent aux droits dont il dispose.

- **Qui peut s'engager?**

→ Tout titulaire de droits réels ou personnels portants sur des terrains inclus dans un site Natura 2000 peut adhérer à la charte du site. (propriétaire + mandataires)

→ Un utilisateur d'un milieu dans le cadre d'activités (spéléo, escalade…) qui souhaite bénéficier d'un accompagnement pour que son activité soit compatible avec les enjeux environnementaux du site.

ODD N° 7 ANIMER ET METTRE EN ŒUVRE LE DOCOB

La Charte Natura 2000

- **AVANTAGES**

- Une reconnaissance de la gestion durable et du respect de l'environnement dont fait preuve le signataire

- des **avantages fiscaux**:

→ l'exonération de la totalité de la TFNB (taxe foncière sur les propriétés non bâties) mais maintien de la cotisation pour la Chambre d'agriculture.

→ exonération partielle des droits de mutation à titre gratuit pour certaines successions et donations. L'exonération porte sur les ¾ des droits de mutations pour les propriétés non bâties hors bois et forêts.

→ Déduction du revenu net imposable des charges de propriétés rurales pour les frais engagés en vue du maintien du site en bon état écologique et paysager.

- Garantie de gestion durable des forêts permettant des exonérations fiscales et des aides publiques à l'investissement forestier

ODD N° 7 ANIMER ET METTRE EN ŒUVRE LE DOCOB

La Charte Natura 2000

Milieux

- Engagements de portée générale
- Pelouses, landes et fougeraies
- Prairies et mégaphorbiaies
- Milieux forestiers
- Zones humides
- Cours d'eau et ripisylves
- Milieux rocheux: falaises, éboulis, grottes et mines
- Eléments ponctuels: haies, bosquets, arbres isolés, murets, talus, gîtes à chauves-souris

Activités

- Engagements de portée générale
- Pêche
- Baignade et sport d'eau vive
- Escalade, parcours aventure
- Spéléologie
- Activités aériennes motorisées et non motorisées
- Activités cynégétiques
- Activités de randonnées: trail, vtt, équestre
- Sport motorisé
- Espaces publics et entretien de voirie

Plan de travail 2022

Analyses coproscopiques

Participation au projet PLACENETT

Analyses coproscopiques

Animation grand public + Projet lycée Errecart

Communication campagne MAEC: réunions, entretiens diagnostics…

Concours Prairies Fleuries

Commissions locales d'écobuage

Réalisation des plans des gestion MAEC

Suivi des placettes

Suivi du site

2023

AVRIL

Juin

Septembre

Décembre

PYRÉNÉES-ATLANTIQUES

COMMISSION SYNDICALE
du Pays de CIZE

GARAZIKO MENDI ELKARGOA

NATURA 2000

Liberté • Égalité • Fraternité
RÉPUBLIQUE FRANÇAISE
Direction régionale de l'Environnement, de l'Aménagement et du Logement
NOUVELLE-AQUITAINE

RÉGION Nouvelle-Aquitaine
UNION EUROPÉENNE

La Nouvelle-Aquitaine et L'Europe
agissent ensemble pour votre Territoire

Communauté D'AGGLOMERATION PAYS BASQUE
EUSKAL HIRIGUNE
Elkargoa

Liberté • Égalité • Fraternité
RÉPUBLIQUE FRANÇAISE
PRÉFET DES PYRÉNÉES-ATLANTIQUES
Direction départementale des Territoires et de la Mer

Marine Piana
Commission Syndicale du Pays de Cize
Place Charles de Gaulle - 64220 Saint Jean Pied de Port
marine@cs-cize.fr

06 85 20 73 36

Milesker deneri !